



**ŠAKIŲ RAJONO SAVIVALDYBĖS  
ADMINISTRACIJA**

Kęstučiui Bosevičiui  
Bagdono g. 1  
Kudirkos Naumiestis

2019-11-25 Nr. S- 1075

**DĖL KULTŪROS PAVELDO OBJEKTO GLUOBIŲ SENOVĖS GYVENVIETĖS BŪKLĖS**

Informuojame, kad šių metų lapkričio 8 d. buvo atlikta Kultūros paveldo objekto Gluobių senovės gyvenvietės stebėseną (unikalus kodas Nekilnojamųjų kultūros vertybių registre 27088). Objekto apžiūros metu nustatyta, kad dalis objekto teritorijos naudojama žemės ūkio naudmenų auginimui (tikrinimo metu teritorija buvo apsėta rapsais). Patikrinus deklaruojamus pasėlių plotus, nustatyta, kad Jūs esate šį sklypą deklaruojantis asmuo.

Atsižvelgiant į tai, kad dalyje Gluobių senovės gyvenvietės teritorijos žemė yra dirbama, reikalaujame pažeistame senovės gyvenvietės plote stabdyti žemės judinimo darbus.

Pažymime, kad senovės gyvenvietės teritorijoje, kuri yra archeologinis paveldas, yra saugomas reljefas, ribojama žemės ūkio veikla. Archeologinėse vietovėse griežtai draudžiama judinti žemės paviršių. Šiose teritorijose galima auginti daugiameses pievas, kurias leidžiama šienauti.

Vadovaujantis Lietuvos Respublikos nekilnojamojo kultūros paveldo apsaugos įstatymo 31 straipsnio 1 dalimi, fiziniai ir juridiniai asmenys, pažeidę šio įstatymo nuostatas, atsako įstatymų nustatyta tvarka.

**PRIDEDAMA:** 1. Būklės patikrinimo aktas, 3 lapai.

2. Saugomo objekto teritorijos ribų planas, 1 lapas.

Administracijos direktorius

Dainius Grincevičius

I. Navlickienė, tel. 8 345 66 114, el. p. [inga.navlickiene@sakiai.lt](mailto:inga.navlickiene@sakiai.lt)

Reikšmingumą lemiantis vertingųjų savybių pobūdis

Pasirinkite

Pasirinkite

Apsaugos sutartis

išvalyti

ieškoti

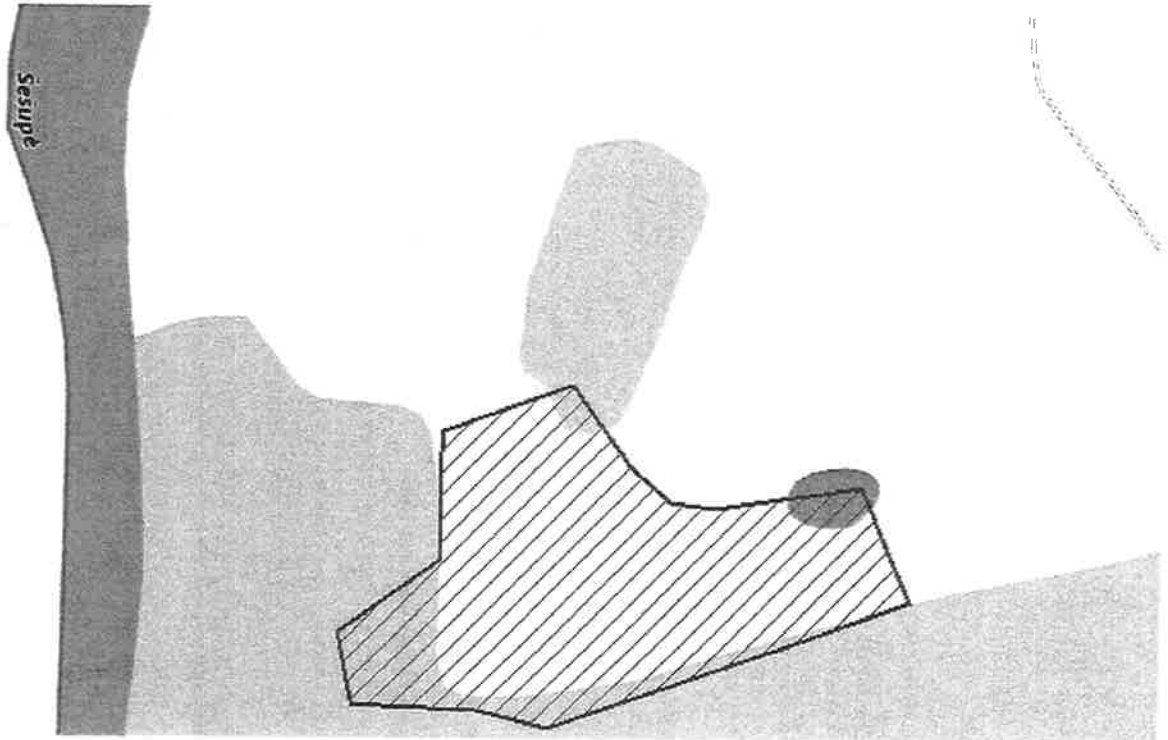
Paieškos rezultatai (1)

(27088) Gluobių senovės gyvenvietė 📄

Sakių rajono sav., Kudirkos Naumiesčio sen., Gluobių k.,

Žemėlapis

Vietos paieška



**(Kultūros paveldo objekto būklės patikrinimo akto forma)**

Šakių rajono savivaldybės administracija

(dokumento sudarytojo pavadinimas)

**KULTŪROS PAVELDO OBJEKTO BŪKLĖS PATIKRINIMO AKTAS**  
**2019 11 08 Nr. 283**

Šakiai

(užpildymo vieta)

**I. BENDRIEJI KULTŪROS PAVELDO OBJEKTO DUOMENYS**

1. Guobių senovės gyvenvietė
2. Unikalus kodas Kultūros vertybių registre (u.k. 27088)
3. Nekilnojamojo kultūros paveldo vertinimo tarybos akto patvirtinimo data ir numeris (jei aktas patvirtintas) -
4. Adresas: Šakių rajono sav., Kudirkos Naumiesčio sen., Gluobių k.,
5. Valdytojas – sklypas nesuformuotas, tik išimtas visuomenės poreikiams. Žemės sklypo savininkas Lietuvos Respublika  
(vardas, pavardė, gyv. vieta, tel. numeris/juridinio asmens pavadinimas, teisinė forma, buveinė, kodas, tel. numeris)
6. Paskelbtas ar nepaskelbtas saugomu kultūros paveldo objektu valstybės saugomas objektas nuo 2005-04-29; Nr: ĮV-190;
7. Ankstesnio būklės patikrinimo akto data ir numeris: -

**II. KULTŪROS PAVELDO OBJEKTO BŪKLĖS DUOMENYS**

8. Kultūros paveldo objekto fizinės būklės pokytis

	5 – būklė labai pagerėjo	4 – būklė gerėja	3 – būklė nepakito	2 – būklė blogėja	1 – būklė labai pablogėjo
1. Kultūros paveldo objekto fizinės būklės pokyčio įvertinimas*				V	

\* - Pažymėti - V.

9. Kultūros paveldo objekto (statinio) dalių fizinės būklės pokytis\*\*

	5 – būklė labai pagerėjo	4 – būklė gerėja	3 – būklė nepakito	2 – būklė blogėja	1 – būklė labai pablogėjo
1. Pamatai ir nuogrindos					
2. Sienų konstrukcijos					
3. Sienų apdaila					
4. Stogo danga					
5. Stogo konstrukcijos					
6. Langai					
7. Durys					
8. Puošyba (jei yra)					

\*\* - 9 p. pildomas tik kultūros paveldo statiniams. Vertinant kultūros paveldo statinio bendrą būklės pokytį 8 p., išvedamas vidurkis iš visų tokio statinio dalių fizinės būklės pokyčio vertinimo balų, pažymėtų 9 p.

10. Išvados apie kultūros paveldo objekto fizinės būklės pokytį

Guobių senovės gyvenvietės teritorijos ŠV ir V dalys apaugusios dalinai mišku. Likusi dalis ariama. Ariant ardomas senovės gyvenvietės kultūrinis sluoksnis. 2003 m. archeologinės vietovės savivaldybės tarybos sprendimu T-130 buvo išimtos visuomenės poreikiams. Guobių senovės gyvenvietės teritorija pagal tarybos sprendimą nuo 2003 m. yra 0,75 ha. Reikalinga suformuoti žemės sklypą ir atlikti šios teritorijos kadastrinius matavimus, kad būtų aiškios ribos. Be to reikalingas ženklas ar nuoroda, kad tai saugomas objektas.

Žemę dirba Kęstutis Bosevičius 868712143. Jis yra sudaręs šalimais esančio sklypo 25 m. žemės nuomą su LR. Senovės gyvenvietės teritorija buvo dirbama kartu su nuomojamu sklypu. Kadangi jis nurodė, kitą saugomą Gluobių gyvenvietės teritoriją, kuri apaugusi mišku ir yra pažymėta, kad tai Gluobių senovės gyvenvietė, nuo baudimų laikinai susilaikyta. Ar esama saugoma senosios gyvenvietės teritorija, nustatyta teisingai, dar

aiškinamasi. Žmogus apie pažeidimus informuotas raštu, jo adresas: Kudirkos Naumiestis, Bagdono g. 1. Įspėtas apie pažeidimus telefonu. Susitarta teritorijos nuo kitų metų nearti.

11. Kultūros paveldo objekto aplinkos būklės pokytis\*\*\*

5 – būklė labai pagerėjo	4 – būklė gerėja	3 – būklė nepakito	2 – būklė blogėja	1 – būklė labai pablogėjo
			V	

\*\*\*- Pažymėti - V.

12. Išvados apie kultūros paveldo objekto aplinkos būklės pokytį.

Senosios gyvenvietės būklė blogėja. Atliekami žemės dirbimo darbai ardo kultūrinį sluoksnį. Būtina artimiausiu metu šiuos darbus stabdyti.

PRIDEDAMA:

13. Fotofiksacija - 3 nuotraukos, 1 lapas

14. Kiti dokumentai \_\_ lapas

Švietimo, kultūros ir sporto skyriaus vyriausioji specialistė



Inga Navlickienė

**Vertingosios savybės. Fotofiksacija**



Nr. 1. Teritorijos didžioji dalis dirbami laukai. Tikrinimo metu apsodinti rapsais.



Nr.2. Jei teritorija neapaugusi želdiniais, ji ariama.



Nr. 3. Tik dalis teritorijos apaugusi želdiniais.

(Kultūros paveldo objekto būklės patikrinimo akto forma)

Šakių rajono savivaldybės administracija

(dokumento sudarytojo pavadinimas)

**KULTŪROS PAVELDO OBJEKTO BŪKLĖS PATIKRINIMO AKTAS**

**2019 11 08 Nr. 282**

Šakiai

(užpildymo vieta)

**I. BENDRIEJI KULTŪROS PAVELDO OBJEKTO DUOMENYS**

1. Klepų piliakalnis
2. Unikalus kodas Kultūros vertybių registre (u.k. 3257)
3. Nekilnojamojo kultūros paveldo vertinimo tarybos akto patvirtinimo data ir numeris (jei aktas patvirtintas) - Dėl duomenų patikslinimo; 2018-10-30; Nr: KPD-VL-1354;
4. Adresas: Klepų k., Kudirkos Naumiesčio sen., Šakių rajono sav.
5. Valdytojas – Kudirkos Naumiesčio seniūnija  
(vardas, pavardė, gyv. vieta, tel. numeris/juridinio asmens pavadinimas, teisinė forma, buveinė, kodas, tel. numeris)
6. Paskelbtas ar nepaskelbtas saugomu kultūros paveldo objektu Registrinis, regioninio reikšmingumo
7. Ankstesnio būklės patikrinimo akto data ir numeris: -

**II. KULTŪROS PAVELDO OBJEKTO BŪKLĖS DUOMENYS**

8. Kultūros paveldo objekto fizinės būklės pokytis

	5 – būklė labai pagerėjo	4 – būklė gerėja	3 – būklė nepakito	2 – būklė blogėja	1 – būklė labai pablogėjo
1. Kultūros paveldo objekto fizinės būklės pokyčio įvertinimas*			V		

\* - Pažymėti - V.

9. Kultūros paveldo objekto (statinio) dalių fizinės būklės pokytis\*\*

	5 – būklė labai pagerėjo	4 – būklė gerėja	3 – būklė nepakito	2 – būklė blogėja	1 – būklė labai pablogėjo
1. Pamatai ir nuogrindos					
2. Sienų konstrukcijos					
3. Sienų apdaila					
4. Stogo danga					
5. Stogo konstrukcijos					
6. Langai					
7. Durys					
8. Puošyba (jei yra)					

\*\* - 9 p. pildomas tik kultūros paveldo statiniams. Vertinant kultūros paveldo statinio bendrą būklės pokytį 8 p., išvedamas vidurkis iš visų tokio statinio dalių fizinės būklės pokyčio vertinimo balų, pažymėtų 9 p.

10. Išvados apie kultūros paveldo objekto fizinės būklės pokytį

Klepų piliakalnio būklė apžiūros metu nepakitusi. Visa piliakalnio teritorija apaugusi lapuočių mišku. Š. piliakalnio dalyje apsigyvenusios lapės, gausiai rausiančios urvus. Išrausta daugiau kaip 6 urvai. Kadangi lapių urvai, išrausti nedidelėje kalvelėje, ne intensyviai tačiau gali ardyti piliakalnio reljefą. Laikui bėgant apgadinta kalvelė mažės.

Aplink piliakalnio teritoriją 2019 m. plynu kirtimu iškiristas miškas. Piliakalnio želdiniai gretimo sklypo medžių kirtimo metu nenukentėjo. Trūksta objekto teritoriją nurodančių ženklų. Būtina numatyti lėšas jų įrengimui.

11. Kultūros paveldo objekto aplinkos būklės pokytis\*\*\*

5 – būklė labai pagerėjo	4 – būklė gerėja	3 – būklė nepakito	2 – būklė blogėja	1 – būklė labai pablogėjo
		V		

\*\*\*- Pažymėti - V.

12. Išvados apie kultūros paveldo objekto aplinkos būklės pokytį.

Piliakalnio aplinkos būklė nepakitusi. Tačiau lapės piliakalniuose nėra pageidaujamas gyvūnas, Kadangi lapių urvai, išrausti nedidelėje kalvelėje, ne intensyviai tačiau gali ardyti piliakalnio reljefą. Laikui bėgant apgadinta kalvelė mažės. Lapės reiktų iš piliakalnio išvyti arba pagauti.

PRIDEDAMA:

13. Fotofiksacija - 6 nuotraukos, 3 lapai

14. Kiti dokumentai \_\_ lapas

Švietimo, kultūros ir sporto skyriaus vyriausioji specialistė

*Handwritten signature*

Inga Navlickienė

**Vertingosios savybės. Fotofiksacija**



Nr. 1. Aplink piliakalnio teritoriją atlikti plyni medyno kirtimai. Trūksta ženklų, kad tai piliakalnio teritorija.



Nr.2. Aplink visą piliakalnio teritoriją 2019 m. plynai iškirstas miškas



Nr. 3. Piliakalnio medyno riba. Piliakalnio želdiniai gretimo sklypo medžių kirtimo metu nenukentėjo





Nr.4 Visa piliakalnio teritorija apaugusi lapuočių mišku



Nr. 5. Šiaurinėje piliakalnio dalyje lapės gausiai rausia urvus.



Nr.6. Kadangi lapių urvai, išrausti nedidelėje kalvelėje, ne intensyviai tačiau gali ardyti piliakalnio reljefą. Laikui bėgant apgadinta kalvelė mažės.



**ŠAKIŲ RAJONO SAVIVALDYBĖS  
ADMINISTRACIJA**

Kultūros paveldo departamentui  
prie Kultūros ministerijos

2019-11-12 Nr. S- 1047

Kultūros paveldo departamento  
prie Kultūros ministerijos  
Marijampolės skyriui

**DĖL KULTŪROS PAVELDO OBJEKTO BŪKLĖS**

Informuojame apie kultūros paveldo objekto Turčinų, Ročkų piliakalnio (unikalus kodas Nekilnojamų kultūros vertybių registre 3258) teritorijoje šių metų lapkričio 8 d. nustatytus pažeidimus.

Prašome sudaryti komisiją ir apskaičiuoti vertybei ir saugomiems želdiniams padarytą žalą.

PRIDEDAMA. Kultūros paveldo objekto būklės patikrinimo aktas, 5 lapai.

Administracijos direktorius

Dainius Grincevičius

Inga Navlickienė, tel. (8 345) 66114, el. p. [inga.navlickiene@sakiai.lt](mailto:inga.navlickiene@sakiai.lt)

**(Kultūros paveldo objekto būklės patikrinimo akto forma)**

Šakių rajono savivaldybės administracija  
(dokumento sudarytojo pavadinimas)

**KULTŪROS PAVELDO OBJEKTO BŪKLĖS PATIKRINIMO AKTAS**  
**2019 11 08 Nr. 281**

Šakiai  
(užpildymo vieta)

**I. BENDRIEJI KULTŪROS PAVELDO OBJEKTO DUOMENYS**

1. Turčinų, Ročkų piliakalnis
2. Unikalus kodas Kultūros vertybių registre (u.k. 3258)
3. Nekilnojamojo kultūros paveldo vertinimo tarybos akto patvirtinimo data ir numeris (jei aktas patvirtintas) - Dėl duomenų patikslinimo; 2018-10-30; Nr: KPD-VL-1352; TRP Aktas
4. Adresas: Turčinų k., Kudirkos Naumiesčio seniūnija, Šakių rajono sav.
5. Valdytojas – Kudirkos Naumiesčio seniūnija  
(vardas, pavardė, gyv. vieta, tel. numeris/juridinio asmens pavadinimas, teisinė forma, buveinė, kodas, tel. numeris)
6. Paskelbtas ar nepaskelbtas saugomu kultūros paveldo objektu. 1998-12-30
7. Ankstesnio būklės patikrinimo akto data ir numeris: 2018 m.

**II. KULTŪROS PAVELDO OBJEKTO BŪKLĖS DUOMENYS**

**8. Kultūros paveldo objekto fizinės būklės pokytis**

	5 – būklė labai pagerėjo	4 – būklė gerėja	3 – būklė nepakito	2 – būklė blogėja	1 – būklė labai pablogėjo
1. Kultūros paveldo objekto fizinės būklės pokyčio įvertinimas*				V	

\* - Pažymėti - V.

**9. Kultūros paveldo objekto (statinio) dalių fizinės būklės pokytis\*\***

	5 – būklė labai pagerėjo	4 – būklė gerėja	3 – būklė nepakito	2 – būklė blogėja	1 – būklė labai pablogėjo
1. Pamatai ir nuogrindos					
2. Sienų konstrukcijos					
3. Sienų apdaila					
4. Stogo danga					
5. Stogo konstrukcijos					
6. Langai					
7. Durys					
8. Puošyba (jei yra)					

\*\* - 9 p. pildomas tik kultūros paveldo statiniams. Vertinant kultūros paveldo statinio bendrą būklės pokytį 8 p., išvedamas vidurkis iš visų tokio statinio dalių fizinės būklės pokyčio vertinimo balų, pažymėtų 9 p.

**10. Išvados apie kultūros paveldo objekto fizinės būklės pokytį**

Turčinų, Ročkų piliakalnio apžiūros metu paaiškėjo, kad vakarinėje piliakalnio teritorijos dalyje išplanuotas buldozeriu apie 3 m. pločio grunto kelias, paskleidžiant ir sunaikinat reljefo formas. Darbai vertybės teritorijoje atliekami drastiškomis priemonėmis. Viskas kas pasitaiko kelyje išlyginama: žalojamas- lyginamas vertybės reljefas, naikinami saugomi želdiniai. Technikos pagalba nuo upės pusės ardomas vakarinis piliakalnio šlaitas. Vertybės teritorijoje įrengta kelio pralaida. Kadangi dalis teritorijos yra apaugusi mišku, medžiams ir krūmams pašalinti naudojami įvairūs būdai: pjovimas, rovimas, prastumdymas į šalikeles. Kai kurie saugotini želdiniai raunami su šaknimis ir paliekami piliakalnio teritorijoje, kiti tik nupjaunami ir paliekami gulėti. Saugomos teritorijos pažymėtos ženklais, tačiau tai darbams netrukdo. Pasidomėjus projektine dokumentacija savivaldybės administracijos specialistai patvirtino, kad projektinės dokumentacijos kelio palei Šešupę ties Turčinų kaimu suderinimams nėra gavę.

Likusieji piliakalnio šlaitai nepakitę, nepažeisti.

11. Kultūros paveldo objekto aplinkos būklės pokytis\*\*\*

5 – būklė labai pagerėjo	4 – būklė gerėja	3 – būklė nepakito	2 – būklė blogėja	1 – būklė labai pablogėjo
			V	

\*\*\*- Pažymėti - V.

12. Išvados apie kultūros paveldo objekto aplinkos būklės pokytį.

Suniokotas vakarinis vertybės šlaitas: palei Šešupės upę išplaniruotas buldozeriu apie 3 m. pločio grunto kelias, paskleidžiant ir sunaikinant reljefo formas. Kultūros vertybės teritorijai ir saugomiems želdiniams padaryta didžiulė žala, kurią savivaldybės administracija prašys pažeidėjų atlyginti.

PRIDEDAMA:

13. Fotofiksacija - 6 nuotraukos, 3 lapai

14. Kiti dokumentai 1 lapas

Švietimo, kultūros ir sporto skyriaus vyriausioji specialistė

*Navlick*

Inga Navlickienė

Vertingosios savybės. Fotofiksacija



Nr. 1. Piliakalnio teritorijoje įrenginėjamas 3 m. pločio pravažiavimas. Technikos pagalba nuo upės pusės ardomas piliakalnio šlaitas



Nr. 2



Nr.3 Medžiams ir krūmams pašalinti naudojami įvairūs būdai: pjovimas, rovimas, prastumdymas į šalikeles



**Nr. 4. Kai kurie saugotini želdiniai raunami su šaknimis ir paliekami piliakalnio teritorijoje**



Nr. 5. Apatinė ardomo piliakalnio šlaito dalis



Nr. 6. Taip atrodo piliakalnio teritorija palei Šešupės upę



(Kultūros paveldo objekto būklės patikrinimo akto forma)

Šakių rajono savivaldybės administracija  
(dokumento sudarytojo pavadinimas)

**KULTŪROS PAVELDO OBJEKTO BŪKLĖS PATIKRINIMO AKTAS**  
**2019 10 25 Nr. 280**

Šakiai  
(užpildymo vieta)

**I. BENDRIEJI KULTŪROS PAVELDO OBJEKTO DUOMENYS**

1. Žemosios Panemunės Šv. Vincento Pauliečio bažnyčia
2. Unikalus kodas Kultūros vertybių registre (u.k. 21732)
3. Nekilnojamojo kultūros paveldo vertinimo tarybos akto patvirtinimo data ir numeris (jei aktas patvirtintas) -
4. Adresas: Žemoji Panemunė, Šakių rajono sav.
5. Valdytojas Žemosios Panemunės parapija  
(vardas, pavardė, gyv. vieta, tel. numeris/juridinio asmens pavadinimas, teisinė forma, buveinė, kodas, tel. numeris)
6. Paskelbtas ar nepaskelbtas saugomu kultūros paveldo objektu. Dėl pripažinimo valstybės saugomu; 2005-04-29; Nr. IV-190;
7. Ankstesnio būklės patikrinimo akto data ir numeris: 2012 12 20 Nr. 115

**II. KULTŪROS PAVELDO OBJEKTO BŪKLĖS DUOMENYS**

8. Kultūros paveldo objekto fizinės būklės pokytis

	5 – būklė labai pagerėjo	4 – būklė gerėja	3 – būklė nepakito	2 – būklė blogėja	1 – būklė labai pablogėjo
1. Kultūros paveldo objekto fizinės būklės pokyčio įvertinimas*				V	

\* - Pažymėti - V.

9. Kultūros paveldo objekto (statinio) dalių fizinės būklės pokytis\*\*

	5 – būklė labai pagerėjo	4 – būklė gerėja	3 – būklė nepakito	2 – būklė blogėja	1 – būklė labai pablogėjo
1. Pamatai ir nuogrindos					V
2. Sienų konstrukcijos				V	
3. Sienų apdaila					V
4. Stogo danga					V
5. Stogo konstrukcijos				V	
6. Langai			V		
7. Durys			V		
8. Puošyba (jei yra)				V	

\*\* - 9 p. pildomas tik kultūros paveldo statiniams. Vertinant kultūros paveldo statinio bendrą būklės pokytį 8 p., išvedamas vidurkis iš visų tokio statinio dalių fizinės būklės pokyčio vertinimo balų, pažymėtų 9 p.

10. Išvados apie kultūros paveldo objekto fizinės būklės pokytį

Objekto apžiūros metu nustatyta, kad objekto būklė blogėja. Bažnyčios fasadas reikalauja pastovios priežiūros: sienų tinkas aptrupėjęs, vietomis, palei pamatus pažaliavęs. Reikalingas fasadinių sienų tinkavimas. Stogas vietomis kiauras, lietaus sistema pasenusi, ją reikia keisti, visam stogui reikalingas remontas. Savininkui pasiūlyta su bokštelio pagalba dar 2019 m. lapkričio- gruodžio mėn., jei leis gamtinės sąlygos, išvalyti lietaus sistemą, kuri užsikimšusi nuo medžių lapų ir kt. šašų.

Drėgmė kyla pastato sienomis tiek viduje, tiek išorėje.

Dėl papildomų žemių ant pamatų ir neteisingai įrengtų lietaus sistemų (nubėgimo vamzdžių), sienomis kyla drėgmė, vietomis žaliuoja pastato sienos (t.y. pradeda augti dumbliai, ir samanės). Nubėgimo vamzdžiai yra per trumpi jais bėgdamas ar lašėdamas vanduo, krenta iš labai aukštai, vanduo krisdamas taško pastato pamatus, ant jų kaupiasi pastovi drėgmė, sudarydama sąlygas ant pamatų ir sienų augti dumbliams ir samanoms. Savininkui rekomenduota nuo pamatų atkasti žemes, prailginti (t.y.) kuo arčiau žemės nuleisti lietaus nubėgimo vamzdžius.

Dėl vietomis kiauro stogo, iš vidaus bažnyčios lubose atsiradę keletas pakenkimų: nukritęs lubų tinkas. Bažnyčios pastogė. Pastogėje galima matyti, vandens pakenkimus medinėms stogo konstrukcijoms, aukštų perdangoms. Pro stoge esančius langelius galima geriau pamatyti lietaus sistemos būklę, stogo dangos nusidėvėjimą. Apžiūros metu nustatyta, kad lietaus sistema užsikimšusi, niekas negali pasakyti kada valyta. Stogo dangos būklė patenkinama.

2019 m. buvo iš dalies pakeisti metaliniai laiptai vedantys į bažnyčią. Paliktos tik ankstesnės metalinės laiptų pakopos.

11. Kultūros paveldo objekto aplinkos būklės pokytis\*\*\*

5 – būklė labai pagerėjo	4 – būklė gerėja	3 – būklė nepakito	2 – būklė blogėja	1 – būklė labai pablogėjo
		v		

\*\*\*- Pažymėti - V.

12. Išvados apie kultūros paveldo objekto aplinkos būklės pokytį.

Teritorija aplink bažnyčią prižiūrima ir tvarkoma.

PRIDEDAMA:

13. Fotofiksacija - 12 nuotraukų, 6 lapai

14. Kiti dokumentai Rekomendacijos savininkui dėl remonto, 1 lapas

Architekto **Saulius Mikalauskas** apžiūros aktas, 1 lapas

Švietimo, kultūros ir sporto skyriaus vyriausioji specialistė

Inga Navlickienė

**Vertingosios savybės. Fotofiksacija**



Nr. 1. Bažnyčios fasadas iš pietinės pusės.



Nr. 2. Bažnyčios fasadas. Sienu tinkas aprtrupėjęs, vietomis, palei pamatus pažaliavęs. 2019 m. dalinai pakeisti laiptai į bažnyčią.



Nr. 3. Bažnyčios pietrytinė pusė. Sienų tinkas baigia nukristi. Pamatai aptrupėję.



Nr. 4. Pastato fragmentas iš pietinės pusės. Reikalinga atkasti žemes nuo pamatų



Nr. 5. Įėjimas į bažnyčią iš rytinės pusės. Nuo pamatų sienomis kyla drėgmė. Atšokęs tinkas.




Nr. 6. Rytinė pastato pusė



Nr. 7. Pagrindinis įėjimas į bažnyčią, kurio laipteliai 2019 m. buvo dalinai pakeisti, paliktos tik metalinės pakopos.



Nr. 8. Bažnyčios vidus. Matomi pakenkimai iš vidaus, dėl vietomis kiauro stogo



Nr. 9. Iš arčiau fiksuoti lubų pakenkimai: nukritęs nuo lubų tinkas.



Nr. 10 Bažnyčios pastogė. Pro stoge esančius langelius galima geriau pamatyti lietaus sistemos būklę, stogo dangos nusidėvėjimą. Apžiūros metu nustatyta, kas lietaus sistema užsikimšusi, niekas negali pasakyti kada valyta. Stogo dangos būklė patenkinama.



Nr.11. Pastogėje medinių konstrukcijų būklė



Nr.12. Stogas vietomis kiauras, minimaliomis priemonėmis skardinėmis blėtomis surenkamas vanduo.



**Žemosios Panemunės Šv. Vincento Pauliečio bažnyčia**  
**Unikalus kodas Kultūros vertybių registre (u.k. 21732)**

Apžiūros aktas

2019-10-25 d. apžiūrint bažnyčios pastatą iš išorės ir vidaus nustatyta:

1. Pamatai drėksta nuo neteisingai įrengtos kritulių, lietaus vandens nuvedimo sistemos;
2. Drėkstant pamatams, drėksta sienos ir yra mūras, drėgmė skverbiasi į bažnyčios vidų per mūrą;
3. Sienų mūras palaiptams yra nuo kritulių ir grūntinės drėgmės, nes horizontalios hidro izoliacijos nėra. Tinkas turi būti prižiūrimas, remontuojamas, dažomas. Šiuo metu tinkas nuo kritulių ir netvarkingos kritulių nuvedimo sistemos vietomis atsokęs, trupa ir apačioje persmelktas pelėsio, pažaliavęs.
4. Interjere atsirado tinko dėmės ir drėgmė prie grindų, genda vidaus tinkas ir dažyba. Lubų plafone yra gabalai nukritusio tinko. Puošybai iškilo pavojus. Viduje drėgna, nevedinama.
5. Stogo konstrukcijos genda. Gegnės, sijos ir balkiai kai kuriose vietose, ypač ties stoglangiais, kur prabėga vanduo, sutrūnijusios ir trupa. Sudrėkusiose gegnių pakalimo vietose išimetus pelėsis. Balkiai reikalingi protezavimo. Visa mediena turi būti antiseptikuojama dėl gaisrinio saugumo ir apsaugai nuo medienos kenkėjų. Pastogė atvira paukščiams, visur pilna jų lavonų ir išmatų. Nekalbant apie antisanitarinę situaciją, mediena teršiama ir didėja konstrukcijų puvinimo galimybė. Stogo skarda prie karnizo, kur užsikimšę nuo medžių lapų lietloviai, yra surūdijusi ir kiaura. Stogas vietomis kiauras, lietaus vandens nuvedimo sistema pasenusi, netikusiai įrengta, vanduo tyška ant nuogrindos ant mūro, lietloviai prie karnizo užkimšti lapų, neįrengti priežiūrai ir parapijiečių saugumui būtini sniego gaudytuvai. Reikia keisti ir atnaujinti apskardinimą su latakais ir lietloviais. Reikalinga įrengti lietaus kanalizacijos tinklą, kad nedrėktų pamatai ir mūras. Visam stogui reikalingas remontas

Buvau apsilankęs šioje bažnyčioje prieš dešimtį metų, kai tuometinis klebonas ruošėsi bažnyčią remontuoti. Nuo to laiko nieko nepadaryta. Pastato būklė blogėja, toliau dėl nepriežiūros bei nevykdant remonto, yrimas gali įgauti sinusoidės pagreitį.

**Architektas Saulius Mikalauskas**

Atestato Nr. A499

**(Kultūros paveldo objekto būklės patikrinimo akto forma)**

Šakių rajono savivaldybės administracija

(dokumento sudarytojo pavadinimas)

**KULTŪROS PAVELDO OBJEKTO BŪKLĖS PATIKRINIMO AKTAS**

**2019 09 16** Nr. 279

Šakiai

(užpildymo vieta)

**I. BENDRIEJI KULTŪROS PAVELDO OBJEKTO DUOMENYS**

1. Buv. polivarko sodyba (Mikytų)
2. Unikalus kodas Kultūros vertybių registre (u.k. 590)
3. Nekilnojamojo kultūros paveldo vertinimo tarybos akto patvirtinimo data ir numeris (jei aktas patvirtintas) -
4. Adresas: Šėtijų k., Piliakalnio g. 4, Šakių rajono sav.
5. Valdytojas: Privatus.  
(vardas, pavardė, gyv. vieta, tel. numeris/juridinio asmens pavadinimas, teisinė forma, buveinė, kodas, tel. numeris)
6. Paskelbtas ar nepaskelbtas saugomu kultūros paveldo objektu. Įrašytas į laikiną apskaitą
7. Ankstesnio būklės patikrinimo akto data ir numeris: 2014-07-10, Nr. 147

**II. KULTŪROS PAVELDO OBJEKTO BŪKLĖS DUOMENYS**

8. Kultūros paveldo objekto fizinės būklės pokytis

	5 – būklė labai pagerėjo	4 – būklė gerėja	3 – būklė nepakito	2 – būklė blogėja	1 – būklė labai pablogėjo
1. Kultūros paveldo objekto fizinės būklės pokyčio įvertinimas*			✓		

\* - Pažymėti - V.

9. Kultūros paveldo objekto (statinio) dalių fizinės būklės pokytis\*\*

	5 – būklė labai pagerėjo	4 – būklė gerėja	3 – būklė nepakito	2 – būklė blogėja	1 – būklė labai pablogėjo
1. Pamatai ir nuogrindos			V		
2. Sienų konstrukcijos				V	
3. Sienų apdaila				V	
4. Stogo danga			V		
5. Stogo konstrukcijos			V		
6. Langai			V		
7. Durys			V		
8. Puošyba (jei yra)	-	-	-	-	-

\*\* - 9 p. pildomas tik kultūros paveldo statiniams. Vertinant kultūros paveldo statinio bendrą būklės pokytį 8 p., išvedamas vidurkis iš visų tokio statinio dalių fizinės būklės pokyčio vertinimo balų, pažymėtų 9 p.

10. Išvados apie kultūros paveldo objekto fizinės būklės pokytį

Objekto apžiūros metu nustatyta, kad objekto būklė pakito nežymiai. Pastatai minimaliai prižiūrimi. Kadangi objektas registrinis, teritorijoje ir gyvenamojo pastato viduje fiksuoti vertybės požymių turintys pastatai ir jų elementai. Buvusio polivarko sodyboje išlikę galimai vertingi 4 pastatai: gyvenamasis namas, klėtis, ūkinis pastatas, ledainė. Gyvenamajame name išlikę: autentiškos išorinės langinės; viduje 2 arba 3 medinės durys; galimai vertingas baltų lygių koklių pečius (viršus su ornamentuotų koklių apvedimu), dviejų patalpų medinės lubos.

Pagal pasakojimus iš ŠV geltonai dažyta namo dalis, tai naujas priestatas po gaisro.

Už klėties įrengtas sodas. Iki šių dienų išlikę sodo fragmentai.

Ūkinių pastatų būklė patenkinama. Prie klėties trūksta prieangio grindų ir atramų -kolonų.

Buv. polivarko teritorijoje pastatytas aplinką žalojantis silikatinių plytų statinys-ūkinis pastatas.

Artimiausiais metais būtina ieškoti priemonių ir finansinių galimybių remontuoti ar restauruoti pastatus. Svarbiausi priežiūros darbai: gyvenamojo namo stogo dangos remontas.

11. Kultūros paveldo objekto aplinkos būklės pokytis\*\*\*

5 – būklė labai pagerėjo	4 – būklė gerėja	3 – būklė nepakito	2 – būklė blogėja	1 – būklė labai pablogėjo
		V		

\*\*\*- Pažymėti - V.

12. Išvados apie kultūros paveldo objekto aplinkos būklės pokytį.  
Teritorija aplink pastatus prižiūrima.

PRIDEDAMA:

13. Fotofiksacija - 33 nuotraukos, 18 lapų

14. Kiti dokumentai \_\_\_\_\_ lapų.

Švietimo, kultūros ir sporto skyriaus vyriausioji specialistė



Inga Navlickienė

**Vertingosios savybės. Fotofiksacija**



1. Gyvenamasis namas iš ŠV dalies. Buv. polivarko teritorijoje pastatytas aplinką žalojantis silikatinių plytų statinys-ūkinis pastatas



2. Pastatas iš PR pusės, trūksta dalies stogo dangos. Būtina ją skubiai atstatyti, numatant laikiną dangą iki tol kol pastatas bus pilnai restauruojamas.



3. Pastatas iš PR pusės



4. Pastatas iš P pusės



5. Autentiškos medinės langinės P pusėje



6. Pastatas iš ŠR pusės



7. Pastatas iš ŠR pusės. Autentiškos medinės langinės



8. Pastatas iš ŠR pusės



9. Pastatas iš ŠR pusės. Priestato prijungimo vietoje būtina išvalyti lietaus nuvedimo sistemas



10. Pastatas iš Š pusės



11. Sienų puošybos elementai iš ŠR pusės





12. Autentiškos medinės langinės ŠR pusėje



13. Pagal pasakojimus geltonai dažyta namo dalis, tai naujas priestatas po gaisro. Priestatas iš V ir PV pusės



14. Pastatas iš PR pusės



15. Pastatas iš PR pusės



16. Vertybės požymių turinčios medinės vidinės durys



17. Vertybės požymių turintys mediniai langai



18. Lubos iškaltos vožtinėmis lentomis




19. Vertybės požymių turinčios medinės vidinės durys



20. Vertybės požymių turinčios medinės vidinės durys



21. Medinės lubos



22. Baltų lygių koklių pečius su viršutinių ornamentuotų koklių apvadu



23. Ledainēs antžeminē dalis.



24. Ledainēs antžeminē dalis iš P. pusēs





25. Klētis



26. Klētis



27. Klētis



28. Klētis



29. Klētis trūkst priecangio grīdu.



30. Sodo fragmentas



31. Ūkinis pastatas



32. Ūkinio pastato skardinė stogo danga, galimai autentiška.



33. Ūkinio pastato pastogė